



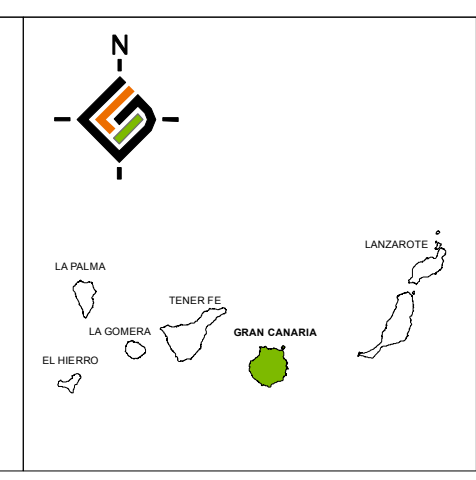
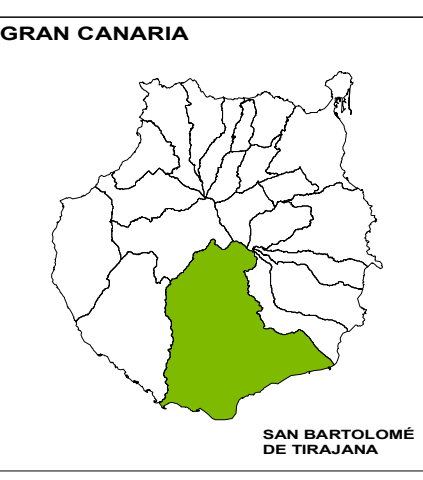
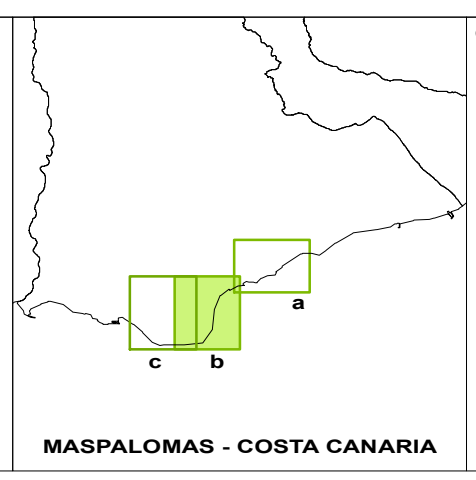
Fuente cartográfica
GRAFCAN, S.A. (Año 2009)

Delimitaciones

- Ámbito de referencia territorial
- Ámbito de actuación

Ocupación

- 5.80 - 25.50
- 25.51 - 50.50
- 50.51 - 75.50
- 75.51 - 100.00



Plan para la modernización, mejora e incremento de la competitividad de San Agustín, Playa del Inglés y Maspalomas
SAN BARTOLOMÉ DE TIRAJANA

PLANO DE INFORMACIÓN DEL P.M.M. ANÁLISIS DE LA MORFOLOGÍA URBANA Nº PLANO:

OCUPACIÓN
Playa del Inglés

REDACTOR:
EQUIPO TÉCNICO
GESPLAN S.A.

FECHA:
OCTUBRE 2012
ESCALA:
1:5.000

PMM-I-19b

